




ZAKŁAD GOSPODARKI KOMUNALNEJ
SP. Z O. O. W WIECIBORKU



89-410 WIECIBORK
UL. POCZTOWA 2
NIP: 5580001466

TEL. +48 (52) 389 70 10
FAX. +48 (52) 389 71 78
E-MAIL: ZGKWIECIBORK@OP.PL

Zakład Gospodarki Komunalnej
Spółka z o.o.

ul. Poczтовая 2, 89-410 Wierzbno
tel. 52/3897010, fax. 52/3897178
NIP 5580001466

Wierzbno, dnia 20.06.2024 roku

PROJ-DRÓG
Marcin Kwiatkowski

ul. Mokra 4
89-511 Cekcyn

ZGK.14.118.2024.PT

W odpowiedzi na pismo z dnia 25.04.2024 roku, które dotyczy uzgodnienia planu zagospodarowania terenu, który dotyczy „Remontu drogi gminnej wewnętrznej” działka nr ewid. 346 Gmina Wierzbno, obręb Runowo Krajeńskie, jednostka ewidencyjna Wierzbno uzgodniam pozytywnie przesłany Plan Zagospodarowania Terenu.

Zastrzegam się, że opracowana mapa, na podstawie której sporządzono Plan Lokalizacji Inwestycji może nie zawierać pełnej informacji o przebiegu przewodów jak i lokalizacji urządzeń podziemnych, których nie zgłoszono do geodezyjnej inwentaryzacji powykonawczej.

W związku z powyższym Inwestor zobowiązany jest prowadząc prace ziemne w miejscach występujących kolizji z urządzeniami dokonać przebudowy własnym kosztem i staraniem zgodnie z obowiązującymi normami i przepisami. Nie wyrażamy zgody na „wypływanie” sieci wodociągowej i kanalizacyjnej, które może być spowodowane ewentualną niwelacją i poziomowaniem terenu. W przypadku wystąpienia konieczności obniżenia terenu nad siecią Inwestor zobowiązany jest do przełożenia sieci zgodnie z istniejącą infrastrukturą, warunkami technicznymi i normami.

Zobowiązujemy Inwestora do każdorazowego powiadomienia zarządcy sieci w przypadku wystąpienia ww okoliczności. Ponadto wszelkie awarie powstałe w wyniku prowadzonych robót Inwestor zobowiązany jest natychmiast usunąć na własny koszt.

Załączniki:

1. Plan zagospodarowania terenu

Otrzymują:

1. Adresat

2. A46

KIEROWNIK

d/s Wodociągów i Ciepłownictwa

inż. Paweł Tokarski

Enea
Operator
WPLYWLO

Urząd Miejski w Wierzboku
Sekretariat

26. LIP. 2024

Nr rej.

Ilość: zał.

Podpis

Rejon Dystryktu Nako
ENEA Operator Sp. z o.o.
Oddział Dystryktu Bydgoszcz
Rejon Dystryktu Nako
89-100 Nako nad Notecią, ul. Nowa 41 A

tel. +48 / 52 313 20 43
faks +48 / 52 587 14 12
ecb.sekretariat-td@enea.pl

Nako nad Notecią, dnia 23-07-2024
MU/GW/1.dz. PEO24P108239

Urząd Miejski Wierzbno
ul. Mickiewicza 22
89-410 Wierzbno

Uzgodnienie

dotyczy: Plan zagospodarowania terenu „Remont drogi gminnej wewnętrznej” działka nr ewid. 346 Gmina Wierzbno, obręb Runowo Krajeńskie.

Odpowiadając na pismo z dnia 28.06.2024 r. (data wpływu 05.07.2024 r.) przesyłamy uzgodniony 1 egzemplarz projektu mapy sytuacyjnej z naniesioną siecią elektroenergetyczną.

Uwagi: w miejscach skrzyżowań istniejącej elektroenergetycznej linii kablowej nN 0,4 kV z projektowaną nawierzchnią (m.in.: zjazdy, chodniki, pobocza itp.) należy zaprojektować nałożenie na istniejących kablach elektroenergetycznym rury osłonowe dwudzielne.

Przedłożenie mapy syt. uzgadnia się na następujących warunkach:

1. Istniejąca sieć elektroenergetyczna własność ENEA Operator Sp. z o.o. zaznaczono i opisano na mapie sytuacyjnej. Ustala się 5 metrową strefę ochronną z każdej strony kabli i podziemnych urządzeń elektroenergetycznych w której prace ziemne należy prowadzić sposobem ręcznym.
2. Szczegółowego ustalenia trasy kabli elektroenergetycznych dokonać na podstawie przekopów poprzecznych.
3. Zastrzegamy możliwość wystąpienia na terenie, urządzeń i kabli niezidentyfikowanych wyłączonych z eksploatacji. Powyższy fakt należy niezwłocznie zgłosić do RD Nako.
4. Wykonawca z 14 – dniowym wyprzedzeniem pisemnie powiadomi o rozpoczęciu prac RD Nako i sprawdzi aktualność naniesień.
5. Przy prowadzeniu prac w razie odkrycia urządzeń elektroenergetycznych należy niezwłocznie powiadomić RD Nako i po wyłączeniu urządzeń spod napięcia i pod nadzorem zabezpieczyć przed uszkodzeniem i osiadaniami ziemi poprzez nałożenie na odkryte kable na całej szerokości wykopu rur osłonowych dwudzielnych typu Arot. Skrzyżowania i zbliżenia wykonać zgodnie z obowiązującymi normami a przed zasypaniem zgłosić do odbioru.
6. ENEA Operator Sp. z o.o. informuje że nie będzie ponosiła kosztów przebudowy i poziomowania swoich urządzeń w przypadku zmiany rzędnych wysokości terenu w wyniku realizacji projektu.
7. Zobowiązuje się Inwestor i Wykonawcę robót do przeprowadzenia prac w sposób wykluczający możliwość powstania awarii sieci elektroenergetycznej na skutek prowadzenia tych prac.
8. Uzgodnienie jest ważne przez 6 miesięcy od daty wydania.
9. Niniejsze uzgodnienie jest niezbędnym załącznikiem do projektu.
10. W przypadku kolizji istniejącej sieci elektroenergetycznej z planowanymi robotami budowlanymi lub remontowymi w szczególności w przypadku zbliżenia się do urządzeń znajdujących się pod napięciem, przed przystąpieniem do pracy należy wystąpić do RD Nako o wyłączenie w uzgodnionym terminie urządzeń elektroenergetycznych spod napięcia.

Sprawy prowadzi: Krzysztof Alibonch
Tel.: 52 313 20 51

Załączniki:

- 1) Mapa sytuacyjna – 1 egz.
- 2) Zasady przetwarzania informacji – 1 egz.

k/o
MU-a/a

Centrala

ENEA Operator Sp. z o.o.
60-479 Poznań, ul. Strzeżyńska 58
tels +48 / 61 884 59 57

NIP 762 237 71 60
REGON 300405398

kontakt@operator.enea.pl
www.operator.enea.pl

Sąd Rejonowy Poznań - Nowe Miasto i Wilda w Poznaniu VIII Wydział Gospodarczy
Krajowego Rejestru Świadczenia nr KRS 0000269008 Kapitał zakładowy: 4 000 000 000 PLN

ENEA
Operator
WPLYWLO

Rejon Dystryktu Nako
Dział Rozwoju i Inwestycji

inż. Jacek Węgrzyn

NIMELETA JEZDNI OD KM 0+000 DO KM 0+161

POZIOM PORÓWNAWCZY 113 m,n,p,m	RZĘDNE NIWELETY JEZDNI	POCHYLENIE PODŁUŻNE I ŁUKI PIONOWE	RZĘDNE TERENU	PROSTE I ŁUKI POZIOME	ODLEGŁOŚĆ	KM I HEKTOMETRY
	113.51		113.51		0.00	0
	113.61	$L=43.00m$ $i=0.013\%$	113.60		15.00	
	114.09		114.34		43.00	
	113.97		114.00		63.00	
	113.85		113.80		79.00	
	113.80	$L=109.00m$ $i=0.004\%$	113.80		96.00	
	113.70		113.80		116.00	
	113.66		113.86		129.00	
	113.55		113.75		136.00	
	113.55		113.60		142.00	
	113.00	$L=9.00m$ $i=6.1\%$	113.00		152.00	
					161.00	


ENEA Operator Sp. z o.o.

Uzq. nr.: PEO24M08235

[illegible]

Imię i nazwisko Piotr Długo Mariola Krawczyńska ul. Wolna 4, 89-811 Czajka		Data: 2024-08-06	
Temat sprawy: Zamówienie na dostawę materiałów budowlanych do wykonania robót budowlanych na terenie działki 346 i 347 w miejscowości Czajka		Data: 2024-08-06	
Nazwa firmy: 1		Data: 2024-08-06	


USLUGI GEODEZYJNE
Jarosław Fabia
NIP 555-116-65-03
ul. Kościuszki 15, 89-400 Sępólno K.
tel. (052) 388 25 23, kom. 0606 277 1;
tel. dom. (052) 398 51 43



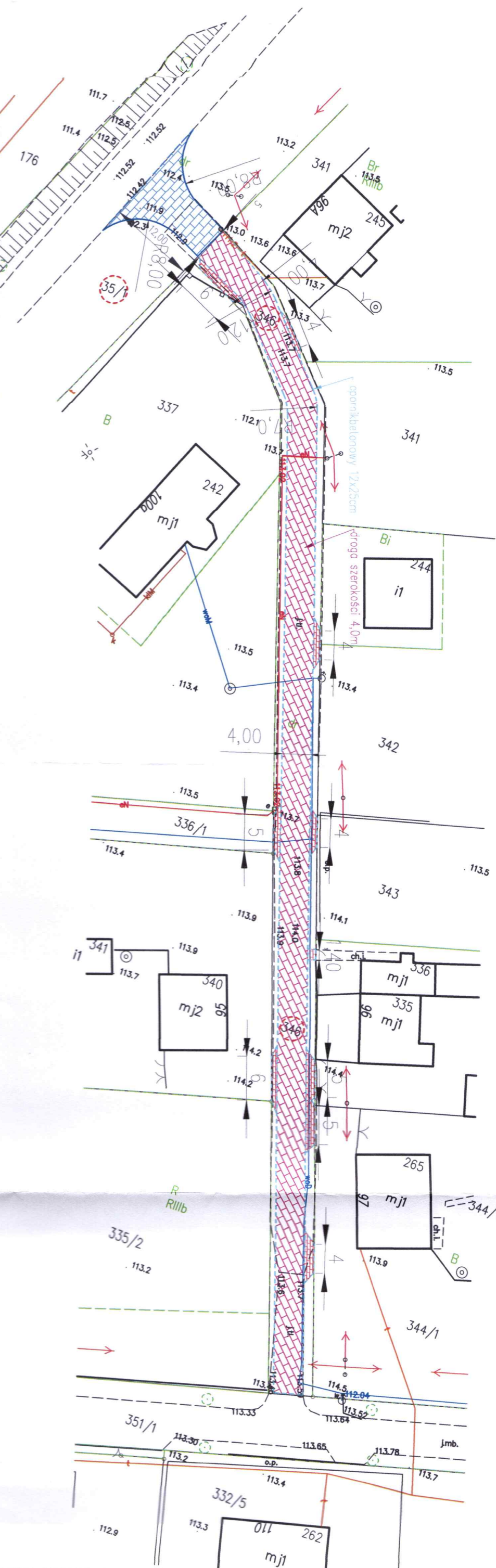
istniejąca linia napowietrzna 60 n.n.,
nowe linie napiętnie (przyłącza do budynków) nie wykazane na mapie

Inwentarz		Gmina Włocławek ul. Mielewiczka 22, 89-410 Włocławek	
Identyfikacja projektu:		PROJ-DROG Marcina Kwiatkowskiego ul. Wolna 4, 89-511 Ciekryn	
Opis:	Remont drogi gminnej wewnętrznej na terenie działki 346 i budowa zjazdu		
	Tytuł rysunku :		
Opis:	Marcin Kwiatkowski		
	Razem: Projekt Wykonany		
Numer rysunku : 1		Miejsce daty: 1:500	
Numer strony :		Podpis:	

[illegible]

Inwestor:		Gmina Wytychów ul. Mickiewicza 22, 89-410 Wytychów	
Inicjator/projektant:		PRACOWNIA Marcina Kwiatkowskiego ul. Mokra 4, 89-511 Ciekocin	
Opis:	Remont drogi gminnej wewnętrznej na terenie działki 346	Plan:	Skala: 1:500
		Projekt Wykonawcy	
Temat projektu:	Marcin Kwiatkowski	Podpis: 	
Data:	24.04.2024r.	Numer rysunku: 1	Numer drogi:

PLAN Zagospodarowania Terenu w skali 1:500



- Nr uzgodnienia TTDSU/UKU.215-2405060074, dnia 22 maja 2024r.
1. Przy skrzyżowaniach i zbliżeniach do 1 m od osi istniejącej infrastruktury telekomunikacyjnej prace prowadzić ręcznie z zachowaniem szczególnej ostrożności zgodnie z obowiązującymi normami i przepisami techniczno-budowlanymi pod nadzorem właścicielskim przedstawiciela Orange Polska.
 2. Przed planowanym rozpoczęciem robót należy wystąpić z wnioskiem o realizację nadzoru właścicielskiego wg zasad pracy na infrastrukturze Orange Polska podanych na stronie internetowej www.orange.pl/wniosekondozor
 3. Każde wejście na infrastrukturę własności Orange Polska bez złożonego w/w wniosku, będzie traktowane jako nielegalne i zgłaszane do organów ścigania oraz Państwowego Inspektora Nadzoru Budowlanego z wszelkimi tego konsekwencjami.
 4. W przypadku nie zastosowania się do w/w uwag całość kosztów związanych z usunięciem ewentualnych awarii oraz zabezpieczeniem istniejących urządzeń telekomunikacyjnych poniesie Inwestor (Wykonawca).
- Uzgodnienie jest ważne przez 12 miesięcy.
- Uwagi: W miejscu projektowanej drogi oraz zjazdów, zabezpieczyć doziemne kable teletechniczne rurami osłonowymi dwudzielnymi.

Legenda:	
	krawężnik drogowy
	krawężnik wjazdowy
	opornik betonowy
	zjazd z DW 242
	droga wewnętrzna
	zjazdy zwykłe

Inwestor: Gmina Węgorz, ul. Mickiewicza 22, 89-410 Węgorz	
Adres podległy: PRACOWNIA ARCH. MARCHA KWATKOWSKIEGO, ul. Motyka 4, 89-511 Ciekocin	
Opis: Remont drogi gminnej wewnętrznej na terenie działki 346 i budowa zjazdu	
Tytuł rysunku: Plan zagospodarowania terenu	
Opis: Projekt Wykonawcy	
Opis: Marcha Kwiatkowski	
Numer rysunku: 1	
Skala: 1:500	
Data: 24.04.2024r.	
Numer rysunku: 1	
Numer rysunku: 1	

Orange Polska S.A.
Infrastruktura i Usługi
Zarządzanie Zasobami Infrastruktury
i Obsługi Klienta
ul. Ogrodowa 8, 01-082 Łódź
Kamil Uzak